



COMMISSARIO di GOVERNO
*per il contrasto del dissesto idrogeologico nella Regione
Siciliana*

Prot. n. 14030 /UC del 08-11-2022

Al Responsabile Unico del Procedimento
Geom. Domenico Signorello
c/o Comune di Collesano (PA)
protocollo.comunecollesano@pec.it

Alla Soprintendenza BB.CC.AA. di Palermo
sopripa@certmail.regione.sicilia.it

Al Segretario Generale
dell'Autorità di Bacino del Distretto Idrografico della Sicilia
autorita.bacino@certmail.regione.sicilia.it

All'Ufficio del Genio Civile di Palermo
geniocivile.pa@certmail.regione.sicilia.it

Al Comando del corpo forestale della Regione Siciliana
Servizio 13 - Ispettorato ripartimentale delle foreste di Palermo
irfpa.corpo.forestale@certmail.regione.sicilia.it

Asp di Palermo - Dipartimento di Prevenzione per la salute
Distretto Sanitario di Cefalù
d33ccfalu@pec.asppalermo.org

Al RTP SWS Engineering S.p.A. (Capogruppo) e altri
swsengineering@pec.it

e p.c.

Al Signor Sindaco
del Comune di Collesano (Pa)
protocollo.comunecollesano@pec.it

Oggetto: Patto per il Sud - PA_17680_ Collesano - "Consolidamento del costone roccioso e sistemazione dei ruderi del castello _opere di mitigazione" - Codice ReNDIS 19IR960/G1 - Codice Caronte SI_1_17680 - Codice CUP J49D16001920001. Notifica verbale conferenza di servizi del 08/11/2022

Con la presente si trasmette il verbale della conferenza di servizi tenutasi in data 08/11/2022, indetta e convocata ai sensi dell'art. 14 della L. n. 241/90 con nota prot. n. 13033/UC del 19 ottobre 2022, al fine di

acquisire pareri, intese, concerti, nulla osta o altri atti di assenso finalizzati all'approvazione del progetto definitivo di cui all'oggetto.

Si precisa che, in ossequio ai poteri di deroga del Commissario di Governo di cui all'*art. 10, commi 4 e 5, del decreto-legge 24 giugno 2014, n. 91, convertito, con modificazioni, dalla legge 11 agosto 2014, n. 116*, tutti i pareri devono essere espressi degli Enti competenti secondo le modalità, i termini e le tempistiche di cui all'*art. 10, comma 6 del decreto-legge 24 giugno 2014, n. 91, convertito, con modificazioni, dalla legge 11 agosto 2014, n. 116, come modificato dall'art. 54, comma 1, della legge 11 settembre 2020, n. 120, e aggiornato dall'art. 36-ter, commi 3 e 13, dalla legge 29 luglio 2021, n. 108*.

Si dispone che, copia del presente Verbale venga pubblicato, a cura del R.U.P., all'Albo Pretorio e sul sito web del Comune di Collesano, ribadendo quanto già comunicato nella nota di indizione prot./UC n. 13033/UC del 19 ottobre 2022, circa la comunicazione alle ditte interessate ai sensi degli *artt. 11 e 16 del D.P.R. 8 giugno 2001, n. 327*, quale avvio delle procedure espropriative.

Si precisa altresì che, ai sensi dell'*art. 14-ter, comma 7, della Legge n. 241/1990 e ss.mm.ii.*, la mancata comunicazione delle determinazioni degli stessi Enti partecipanti entro i termini sopra fissati equivale ad assenso senza condizioni.


Il Soggetto Attuatore
Dott. Maurizio Croce



COMMISSARIO di GOVERNO
*per il contrasto del dissesto idrogeologico nella Regione
 Siciliana*

VERBALE di CONFERENZA di SERVIZI

Seduta del 08 novembre 2022

Per l'approvazione del **Progetto Definitivo** dell'intervento inserito nel **Patto per il Sud** identificato dal codice interno **PA_17680_Collesano** - *"Consolidamento del costone roccioso e sistemazione dei ruderi del castello _opere di mitigazione"* - Codice ReNDis 19IR960/G1 - Codice Caronte SI_1_17680 - Codice CUP J49D16001920001.

PREMESSO

- che gli artt. 14 e seguenti della Legge 7 agosto 1990, n. 241 e ss.mm.ii. dettano disposizioni in materia di Conferenze di Servizi;
- che l'art. 27 del D.Lgs. 18 aprile 2016, n. 50 e ss.mm.ii. indica le procedure di approvazione dei progetti relativi ai lavori;
- che il Commissario di Governo si avvale dei poteri di deroga di cui all'art. 10, commi 4 e 5, del decreto-legge 24 giugno 2014, n. 91, convertito, con modificazioni, dalla legge 11 agosto 2014, n. 116 e che tutti i pareri devono essere espressi degli Enti competenti secondo le modalità, i termini e le tempistiche di cui all'art. 10, comma 6 del decreto-legge 24 giugno 2014, n. 91, convertito, con modificazioni, dalla legge 11 agosto 2014, n. 116, come modificato dall'art. 54, comma 1, della legge 11 settembre 2020, n. 120, e aggiornato dall'art. 36-ter, commi 3 e 13, dalla legge 29 luglio 2021, n. 108;
- che l'art. 10 del d.P.R. 8 giugno 2001, n. 327 e ss.mm.ii., dispone *"Se la realizzazione di un'opera pubblica o di pubblica utilità non è prevista dal piano urbanistico generale, il vincolo preordinato all'esproprio può essere disposto, ove espressamente se ne dia atto, su richiesta dell'interessato ai sensi dell'articolo 14, comma 4, della legge 7 agosto 1990, n. 241, ovvero su iniziativa dell'amministrazione competente all'approvazione del progetto, mediante una conferenza di servizi, un accordo di programma, una intesa ovvero un altro atto, anche di natura territoriale, che in base alla legislazione vigente comporti la variante al piano urbanistico."*
- Che con nota prot. n. 13033/UC del 19 ottobre 2022, è stata indetta e convocata la Conferenza di Servizi, di cui all'art. 14 della Legge n° 241/1990 e ss.mm.ii., per l'acquisizione di tutti i pareri, intese, concerti, nulla osta o altri atti di assenso finalizzati all'approvazione del progetto definitivo per la realizzazione dell'intervento identificato con il codice interno **PA_17680_Collesano** -

“Consolidamento del costone roccioso e sistemazione dei ruderi del castello _opere di mitigazione” - Codice ReNDis 19IR960/G1 - Codice Caronte SI_1_17680 - Codice CUP J49D16001920001;

- Che con la succitata nota sono stati invitati a partecipare, per quanto di propria competenza, i seguenti Enti e professionisti:
 - ✓ Geom. Domenico Signorello – Responsabile Unico del Procedimento
 - ✓ Autorità di bacino del Distretto Idrografico della Sicilia
 - ✓ Soprintendenza BB.CC.AA. di Palermo
 - ✓ Ufficio del Genio Civile di Palermo
 - ✓ Comando del corpo forestale della Regione Siciliana – Servizio 13 – Ispettorato ripartimentale delle foreste di Palermo
 - ✓ ASP di Palermo – Distretto Sanitario di Cefalù
 - ✓ RTP SWS Engineering S.p.A. (Capogruppo) - Progettista
 - ✓ Sindaco del Comune di Collesano (PA)
- che nella stessa convocazione prot. n. 13033/UC del 19 ottobre 2022, è stato allegato il progetto definitivo in formato elettronico;
- che in seguito alla ricezione della convocazione nessuno degli Enti ha richiesto la fissazione di una nuova data.

TUTTO CIÒ PREMESSO, SI DÀ ATTO DI QUANTO SEGUE

L'anno 2022 (duemilaventidue) il giorno 08 (otto) del mese di novembre, alle ore 15:40 in Palermo presso gli Uffici del Commissario di Governo siti in piazza Ignazio Florio n° 24, si dà corso alla Conferenza di Servizi, sotto la Presidenza del Dott. Maurizio Croce, Soggetto Attuatore, con l'ausilio del Geom. Rossella Venuti, Responsabile dell'Area Tecnica 1 e dell'ing. Irene Vinci, consulente esterno della Struttura Commissariale, che svolge le funzioni di segretario verbalizzante della seduta e procede alla verifica dei presenti:

Sono presenti:

- ✓ Commissario Salvatore Fontana – Ispettorato Ripartimentale delle foreste di Palermo
- ✓ Perito forestale Castrianni Lorenzo - Ispettorato Ripartimentale delle foreste di Palermo

Risultano assenti:

- ✓ Geom. Domenico Signorello – Responsabile Unico del Procedimento
- ✓ Autorità di bacino del Distretto Idrografico della Sicilia
- ✓ Soprintendenza BB.CC.AA. di Palermo
- ✓ Ufficio del Genio Civile di Palermo
- ✓ ASP di Palermo – Distretto Sanitario di Cefalù
- ✓ RTP SWS Engineering S.p.A. (Capogruppo) - Progettista

✓ Sindaco del Comune di Collesano (PA)

Il Presidente, ringraziando i presenti per avere messo a disposizione le proprie risorse per l'istruzione in tempi brevi degli interventi urgenti e indifferibili di mitigazione del rischio idrogeologico contemplati nel progetto in oggetto, espone ai partecipanti un breve riepilogo circa i contenuti e le finalità della conferenza.

Il Presidente riferisce che tutti i convocati alla conferenza in oggetto, compresi gli assenti, hanno ricevuto l'invito mediante PEC e quindi notificato ai sensi di legge, come da regolare ricevuta di ritorno verificata dal nostro Ufficio.

Il Presidente rileva che nessun parere o attestazione risulta essere pervenuta da parte dell'Autorità di Bacino del Distretto Idrografico della Sicilia - Servizio 2 - Assetto del Territorio e dall'Asp di Palermo - Distretto Sanitario di Cefalù, e procede quindi alla lettura delle note e dei pareri pervenuti:

- **Ufficio del Genio Civile di Palermo:** con nota prot. n. 142528 del 20/10/2022, acquisita agli atti in data 07/11/2022, l'Ufficio del Genio Civile di Palermo ha espresso parere favorevole sul rispetto della Normativa Sismica;
- **Ispettorato Ripartimentale delle Foreste di Palermo:** con nota prot. 112208 del 07/11/2022, acquisita agli atti di questo Ufficio in pari data al prot. n. 13947/UC, l'Assessorato Regionale del Territorio e dell'Ambiente - Comando del Corpo Forestale della Regione Siciliana - Servizio 13 - Ispettorato Ripartimentale delle Foreste di Palermo comunica di delegare in rappresentanza del proprio Ufficio, il Commissario Sup. Forestale Fontana Salvatore ed il Perito Sup. Forestale Castrianni Lorenzo Maurizio al fine di esprimere il parere di competenza;
- **Soprintendenza BB.CC.AA. di Palermo:** con nota prot. n. 0020867 del 08/11/2022, acquisita agli atti di questo Ufficio in pari data al prot. n. 13988/UC, l'Assessorato Regionale dei Beni Culturali e dell'Identità Siciliana - Dipartimento dei BB.CC. e dell'Identità Siciliana - Soprintendenza dei BB. CC.AA. di Palermo, UU.OO. S16.2 e S16.3 - ha espresso parere favorevole ai sensi del D.Lgs. 42/04 con prescrizioni;
- **Comune di Collesano:** con nota prot. n. 13462 del 08/11/2022, acquisita agli atti in pari data con prot./UC n. 14004, il Responsabile dell'Area Tecnica ha espresso parere di "conformità urbanistica" sul progetto in argomento;



Il Presidente invita i rappresentanti degli Enti intervenuti ad esprimere le loro definitive valutazioni.

Prende la parola il Commissario Fontana dell'Ispettorato Ripartimentale delle Foreste di Palermo, il quale rilascia parere favorevole, per quanto di competenza, a condizione che in fase di esecuzione ci si attenga a quanto previsto al paragrafo 7 dell'elaborato di progetto "Relazione generale" con

particolare attenzione ai siti di stoccaggio che dovranno essere individuati a debita distanza rispetto agli impluvi naturali presenti nell'area d'intervento.


Prende la parola il Presidente, il quale rappresenta che agli atti di questo Ufficio non risulta alcuna comunicazione circa l'avvio delle procedure espropriative ai sensi dell'art. 11 e 16 del DPR n. 327/2001 e chiede pertanto al Rup di provvedere con ogni sentita urgenza a darne comunicazione alle ditte interessate nonché di notificare alle stesse il presente Verbale;


Il Presidente, **prende atto** di quanto emerso nell'odierna Conferenza di Servizi, ribadisce che la stessa potrà ritenersi chiusa solo esclusivamente a seguito dell'acquisizione dei pareri mancanti e **DISPONE** la pubblicazione del presente verbale sul sito istituzionale del Comune di Collesano a cura del Responsabile Unico del Procedimento, ribadendo quanto già comunicato con nota 13033/UC del 19 ottobre 2022 con riferimento all'avvio delle procedure espropriative secondo quanto prescritto dagli artt. 11 e 16 del DPR 8 giugno 2001, n. 327.

Dispone, altresì, la trasmissione del presente verbale e dei pareri acquisiti agli Enti convocati **precisando che** in ossequio ai poteri di deroga del Commissario di Governo di cui all'art. 10, commi 4 e 5, del decreto-legge 24 giugno 2014, n. 91, convertito, con modificazioni, dalla legge 11 agosto 2014, n. 116, tutti i pareri devono essere espressi degli Enti competenti secondo le modalità, i termini e le tempistiche di cui all'art. 10, comma 6 del decreto-legge 24 giugno 2014, n. 91, convertito, con modificazioni, dalla legge 11 agosto 2014, n. 116, come modificato dall'art. 54, comma 1, della legge 11 settembre 2020, n. 120, e aggiornato dall'art. 36-ter, commi 3 e 13, dalla legge 29 luglio 2021, n. 108, e che, ai sensi dell'art. 14-ter, comma 7, della Legge n. 241/1990 e ss.mm.ii., la mancata comunicazione delle determinazioni degli stessi Enti partecipanti entro i termini sopra fissati equivale ad assenso senza condizioni.


Per quanto sopra, l'odierna conferenza di servizi si chiude alle ore 16:40.

Letto, confermato e sottoscritto.


Dott. Maurizio Croce – Soggetto Attuatore e Presidente della CdS


Geom. Rossella Venuti - Responsabile dell'Area Tecnica 2


Ing. Irene Vinci – Collaboratore esterno della Struttura Commissariale e segretario della CdS


Commissario Salvatore Fontana – Ispettorato Ripartimentale delle foreste di Palermo


Perito forestale Lorenzo Castrianni - Ispettorato Ripartimentale delle foreste di Palermo

Palermo, li -7 NOV. 2022

Unione Europea
REPUBBLICA ITALIANA



Regione Siciliana

Assessorato delle Infrastrutture e della Mobilità
Dipartimento delle Infrastrutture e della Mobilità e dei Trasporti
Servizio Ufficio del Genio Civile di Palermo

U.O.02- Edilizia privata ; Edilizia pubblica - Infrastrutture e trasporti - Opere igienico-sanitarie - Consolidamento- Opere idrauliche- Demanio Marittimo e Demanio regionale

Protocollo in Uscita n. 149704

Protocollo in Entrata n. 142528 del 20/10/2022

AL COMMISSARIO DI GOVERNO
per il contrasto del dissesto idrogeologico
nella Regione Siciliana
PIAZZA IGNAZIO FLORIO N.24
90139-PALERMO
postmaster@pec.ucomidrogeosicilia.it
(Riferimento protocollo n.13033 del 19/10/2022)

**Oggetto: Patto per il Sud – PA_17680- Comune di Collesano – “ Consolidamento del costone roccioso e sistemazione dei ruderi del castello-Opere di mitigazione”
Indizione e Convocazione Conferenza di Servizi su progetto definitivo**

Con la nota indicata in riferimento, assunta agli atti di questo Ufficio in data 20/10/2022 al n.142528, questo Ufficio è stato invitato a partecipare alla Conferenza di Servizi indetta per il giorno 08/11/2022 alle ore 15,30 presso gli Uffici del Commissario di Governo per il contrasto del dissesto idrogeologico nella Regione Siciliana siti in Piazza Ignazio Florio n.24 del Comune di Palermo

Tale Conferenza di Servizi è stata indetta, per acquisire pareri, autorizzazioni, assensi, nulla osta da parte di tutti gli Enti invitati relativamente al progetto sopra citato

Tutto ciò premesso

Il Dirigente della U.O.2

VISTI gli elaborati progettuali posti sul link specificato nella Vs. nota n.13033 del 19/10/2022; redatti per gli aspetti architettonici-strutturali-geotecnici dalla R.T.P. (Capogruppo Mandataria : SYSTRA SWS S.p.A. – Ing.Paolo Cucino) e per gli aspetti geologici dal Dott. Geol. Michele Orifici) dai quali si evince che gli interventi finalizzati alla mitigazione del rischio da crollo del costone roccioso nel centro abitato del comune di Collesano consistono essenzialmente nella realizzazione di tre tratti di barriere paramassi con energia di assorbimento pari a 2000kJ ed altezza pari a m.4,00 ; Applicazione di reti ad alta resistenza rinforzata con funi in acciaio e chiodature di ancoraggio in barre di acciaio ; Realizzazione di sottomurazioni in cemento armato.

Ufficio del Genio Civile di Palermo - Via Ugo Antonio Amico n° 19 - 90134 PALERMO
Il pubblico si riceve il lunedì dalle 9:30 alle 13:00 ed il mercoledì dalle 15,30 alle 17,30

Sito internet: www.regione.sicilia.it/lavoripubblici/geniocivilepa/ - e-mail:

geniocivilepa@regione.sicilia.it - fax: 091 7078778

VISTO

- Il D.P.R. 06/06/2001 n.380 nel testo recepito con L.R.16/2016;
- D.M. 17/01/2018 - "Nuove norme tecniche per le costruzioni"
- la Circolare dell'ex Ass.to Regionale LL.PP. n.1074/SD del 04/11/2003,
- l'art. 5 comma 1 della L.R. n. 12 del 12/07/2011 e ss.mm.ii

CONSIDERATO CHE

- i calcoli e gli esecutivi delle strutture ,sono di livello esecutivo e sono stati elaborati nel rispetto della normativa sismica vigente ed in particolare al D.M.17/01/2018


ESPRIME

sul progetto di che trattasi, Parere Favorevole sul rispetto della Normativa Sismica


Si rappresenta comunque che, ad aggiudicazione avvenuta e prima dell'inizio dei lavori, dovrà presentarsi a questo Ufficio il progetto di livello esecutivo, per la prevista autorizzazione ai sensi degli artt.93 e 94 del D.P.R.380/2001.

Il presente parere riguarda esclusivamente la "fattibilità sismica" per la realizzazione delle opere di che trattasi e, pertanto, non esime dall'ottenimento di tutte le altre autorizzazioni e/o pareri da parte di altre Amministrazioni .


**Il Funzionario Direttivo
(Ing. Salvatore Porcaro)**



**Il Dirigente della U.O.2
(Ing. Giuseppe Trippiedi)**



**Visto: L'Ingegnere Capo
(Ing. Giuseppe Negara)**





Regione Siciliana
Assessorato dei Beni Culturali e dell'Identità Siciliana
Dipartimento dei Beni Culturali e dell'Identità Siciliana
www.regione.sicilia.it/beniculturali
Posta certificata del Dipartimento
Dipartimento.beniculturali@certmail.regione.sicilia.it

Servizio Soprintendenza
Beni Culturali e Ambientali di Palermo
Palazzo Ajutamicristo – via Garibaldi, 41
90133 Palermo
tel. 091/7234011
www.regione.sicilia.it/beniculturali/sopriipa
Posta certificata della Soprintendenza
sopriipa@certmail.regione.sicilia.it

Partita Iva 0271107082
Codice Fiscale 80012000976

Documenti inviati tramite PEC

Unità operativa di base S16.2
Sezione per i beni architettonici e storico-artistici, paesaggistici e demotnoantropologici

Unità operativa di base S16.3
Sezione per i beni archeologici, bibliografici e archivistici

Palermo Prot. n. 0020867 del 08 NOV 2022
Allegati n. _____

Rif. Nota prot. n. _____ del _____
Rif. Reg. U.O 2 _____ del _____

BBNN: 90066
MON. 2201

Al Commissario di Governo
per il contrasto del dissesto idrogeologico
nella Regione Siciliana
PEC: postmaster@pec.ucomidrogeosicilia.it

Oggetto:- Patto per il Sud - PA_17680_Collesano "Consolidamento del costone roccioso e sistemazione dei ruderi del castello_opere di mitigazione" – Codice ReNDiS 19IR960/G1 Codice Caronte SI_1_17680 CUP J49D16001920001

Indizione e convocazione Conferenza di Servizi per il 8/11/2022 alle ore 15:30

Con riferimento al progetto, assunto al prot. gen. N° 19724 del 20 ottobre 2022, questa Soprintendenza esaminata la proposta progettuale,

visto il D.A. 2272 del 17/05/1989 pubblicato sulla G.U.R.S. n°42 del 02/09/1989, giusto verbale affisso all'Albo Pretorio del Comune in data 06/11/1987;

visti il D.Lgs 42/2004 ss.mm. ii., art. 28; il D.Lgs 50/2016 ss.mm.ii., art. 25; la Circolare n. 1 del 20.01.2016 del MIBACT (oggi MIC) ; il DPCM 14 febbraio 2022 pubblicato in GURS n. 88 del 14-4.2022;

visti gli atti d'ufficio, visto che l'area del Castello medievale di Collesano è attualmente oggetto di indagini archeologiche, peraltro funzionali alle opere di restauro e consolidamento dei resti architettonici; constatato che i lavori di consolidamento in oggetto interessano il costone sottostante il summenzionato castello, che riveste interesse archeologico, e che sono previsti, tra l'altro:

realizzazione di barriere paramassi; intervento antiersivo profondo con la tecnica del soil nailing tramite reti ed una maglia di ancoraggi; realizzazione di sottomurazioni in calcestruzzo armato posizionate nella parte sommitale del pendio abbattimento alberi, rimozione tronchi e materiale lapideo presente eventualmente sul pendio; piantumazione di specie arboree a copertura visiva della barriera paramassi in progetto; movimenti di terra per l'allestimento dell'intera area di cantiere ed opere di completamento;

tenuto conto che il Castello medievale di Collesano risulta essere un bene culturale vincolato a seguito di dichiarazione di importante interesse storico artistico del Ministero della Pubblica Istruzione con notifica del 19.04.1931 ai sensi e per effetti della ex L.364/1909, che, quindi, sottopone il bene culturale *de quo* a tutte le disposizioni di tutele previste dal vigente D. Leg.vo 42/04, *Codice dei Beni Culturali e del Paesaggio*, e ss.ii.e mm.;

considerato che il progetto, mediante interventi di consolidamento, è finalizzato alla mitigazione del rischio di frana del costone roccioso su cui sorgono i ruderi del Castello, attualmente oggetto di lavori di restauro e risanamento conservativo a seguito di progetto munito di parere autorizzativo da parte della Scrivente con nota prot.n.5373/S15.3 del 09.10.2018 e che pertanto non sono contemplati nel presente progetto pur se menzionato nel titolo;

considerato, altresì, che i previsti interventi di sottomurazioni hanno per oggetto parte dell'area sommitale del costone roccioso interessata dalla presenza dei resti del Castello, attualmente in fase di recupero, e, in particolare, dei ruderi delle torri angolari che, a seguito delle attuali precarie condizioni statiche per i pregressi crolli, sono oggetto di interventi di risanamento e messa in sicurezza;

dato che allo stato attuale non è verificabile l'esatta consistenza della struttura fondale delle suddette torri né è possibile il riscontro di eventuali ulteriori strutture murarie attualmente non in vista;

Responsabile procedimento		(se non compilato il responsabile è il dirigente preposto alla struttura organizzativa)	
Stanza	Tel. 091/7234012	Durata procedimento	(ove non previsto da leggi o regolamenti è di 30 giorni)
Ufficio Relazioni con il Pubblico (URP)	e-mail urpsopriipa@regione.sicilia.it	Responsabile	nome cognome
Stanza 2	Piano III Tel. 091/7234015	Orario e giorni ricevimento	Merccoledì 15.00-17.30 Venerdì 9.30-13.00

tenuto conto che le operazioni di taglio arbusti e abbattimento di alberi potrebbe far ven ir meno la funzione di contenimento svolta dagli apparati radicali con l'eventuale, quindi, possibile con-dizione di equilibrio precario della base dei ruderi delle torri;

in relazione agli aspetti paesaggistici ed archeologici ai sensi dell'art. 146 parte III capo IV del decreto legislativo n. 42/04 "Testo unico delle disposizioni legislative in materia di Beni culturali e ambientali", **autorizza le opere in progetto a condizione che:**

- tutti i previsti movimenti di terra e scavi dovranno essere effettuati sotto la sorveglianza costante di un archeologo incaricato dalla committenza e in possesso dei requisiti previsti dall' succitato D.Lgs 50/2016 ss.mm.ii., art. 25. Il curriculum vitae del professionista dovrà essere trasmesso alla Soprintendenza preliminarmente all'inizio dei lavori; l'archeologo incaricato dovrà raccordarsi costantemente con l'Unità Operativa Beni Archeologici;

Il report conclusivo redatto dall'archeologo e la documentazione illustrativa a questo allegata dovranno essere consegnati preventivamente alla Soprintendenza, al fine della validazione di competenza.

in relazione agli aspetti di tutela monumentale, ai sensi degli artt. 21 e 22 del Decreto Legislativo n. 42 del 22.01.2004 e ss.mm.ed ii., **si esprime parere favorevole alle seguenti condizioni:**

- stante l'attuale stato dei luoghi, caratterizzato, altresì, da accumuli di materiale terroso misto a elementi risultanti dai pregressi crolli del castello, e quindi la difficoltà della puntuale verifica dell'area sottostante i ruderi delle torri, al fine di accertarne le effettive condizioni del piano di appoggio, dovranno preliminarmente essere previste verifiche ed indagini puntuali alla base delle strutture murarie prossime all'area interessata dagli interventi di sottomurazioni. Inoltre, nel contesto del previsto piano di monitoraggio strutturale dovrà essere applicato un sistema puntuale di monitoraggio strutturale "in continuo" per i manufatti del castello, valutando altresì l'utilizzo di eventuali ulteriori sistemi di protezione e di stabilizzazione dei brani in elevato delle torri, precisando che dovrà essere fornito in corso d'opera, per l'approvazione di competenza da parte della Scrivente, opportuno elaborato grafico esecutivo con indicazioni puntuali delle zone e delle modalità d'intervento di dette opere di sottomurazioni; laddove queste dovessero interferire con strutture fondali, o elementi strutturali attualmente non a vista, gli eventuali ulteriori interventi (integrazione, sarciature, consolidamento, etc.) dovranno prevedere l'utilizzo di materiali e tecniche rispettosi e compatibili con le caratteristiche strutturali e materiche del bene tutelato, senza l'impiego di elementi in c.a.;
- gli elementi erratici o risultanti da crolli o da dismissioni dovranno essere opportunamente selezionati e conservati *in situ*, in attesa di una opportuna ricollocazione;
- **dovrà essere comunicato l'inizio dei lavori con congruo anticipo per l'esercizio dell'Alta Sorveglianza.**

Il progetto approvato dovrà essere realizzato nei particolari, nelle quote e nelle dimensioni conformemente ai grafici. Ogni eventuale variante dovrà essere preventivamente approvata dalla Soprintendenza per non incorrere nelle sanzioni previste a carico dei trasgressori, dall'art. 167 del D.L.vo 42/04. L'approvazione della Soprintendenza è data ai fini della tutela paesaggistica ed ambientale ed è valida ai sensi dell'art. 16 del Regolamento 03/06/1940 n° 1357 per un periodo di cinque anni, trascorso il quale l'esecuzione dei progettati lavori deve essere sottoposta a nuova approvazione. Conseguentemente resta fermo l'obbligo dell'osservanza e del rispetto di ogni ulteriore e restrittiva norma del regolamento edilizio e dei piani comunali, ed in particolare alle disposizione delle leggi urbanistiche 17/08/1942 n° 1150 e 06/08/1967 n° 765 e seguenti. Avverso tale provvedimento può essere proposto, entro trenta giorni dalla data di ricezione dello stesso, ricorso gerarchico all'Assessorato Regionale dei Beni Culturali e dell'Identità Siciliana ai sensi del D.P.R. 1199/71, ovvero ricorso giurisdizionale entro il termine di sessanta giorni.

Il Soprintendente
Selma Giorgia Giuliano



COMUNE DI COLLESANO

Città Metropolitana di Palermo

Via Vittorio Emanuele n° 2 - CAP 90016

Pec: protocollo.comunecollesano@pec.it

Peo: protocollo@comune.collesano.pa.it

Tel. 0921-661158 / 0921-782305

C.F.: S2000150829 - P.IVA: 02790570820

Area Tecnica



Prot 13462

n 08-11-2022

OGGETTO: Patto per il Sud -PA_17680_Collesano- "Consolidamento del costone roccioso e sistemazione dei ruderi del castello- opere di mitigazione. Codice ReNDis 19IR960/GI - Codice Caronte SI-1-17680-Codice CUP J49D16001920001.

Conferenza di servizi : 08.11.2022 ore 15.30


PARERE

Al Commissario di Governo

Per il contrasto del dissesto idrogeologico nella Regione Siciliana

Piazza Ignazio Florio, 24 - 90139 Palermo

Pec: postmaster@pec.ucomidrogeosicilia.it



al Sig. Sindaco - Sede

email: sindaco@comune.collesano.pa.it

VISTA la nota prot. n° 13033/UC del 19.10.2022 con la quale il Soggetto Attuatore ha convocato la conferenza di servizi per la data del 08.11.2022 alle ore 15.30 presso l'ufficio del Commissario di Governo per il contratto del dissesto idrogeologico nella Regione Siciliana sito a Palermo in piazza Ignazio Florio n°24 piano 7°;

ESAMINATO il progetto redatto dal tecnico Dott. Ing. Lo Presti Marco ;

VISTO il D.Dir. 806/DRU del 11.08.2008 - Approvazione del Piano Regolatore Generale con annesse Prescrizioni Esecutive e Regolamento Edilizio pubblicato sulla G.U.R.S. n° 42 del 12.09.2008;

VISTA la legge 10.08.2016 n° 16 e ss.mm.ii. di Recepimento del testo Unico delle disposizioni legislative e regolamentari in materia di edilizia approvato con decreto del Presidente della Repubblica 6 giugno 2001 n° 380;

VISTA il Decreto 5 settembre 2012 dell'Assessorato alla salute (GURS 5.10.2012 n° 42)

VISTO il D.A n° 2272 del 17.05.1989 pubblicato nella GURS n° 42 del 02.09.89 con il quale è stato sottoposto a vincolo di notevole interesse pubblico il territorio del Comune di Collesano;

VISTO il Decreto legislativo 22 gennaio 2004 n°42 "Codice dei beni culturali e del paesaggio";

VISTO il D.A. n 1489/89 istitutivo del Parco delle Madonie e la disciplina delle attività esercitabili e dei divieti, allegata allo steso modificata con D.A. n 263/11 del 18.04.1996;

VISTO il R.D. n 3267/1923 e relativo regolamento di attuazione di cui al R.D. n 1126/1926

VISTO la legge regionale 3 maggio 2001 n 6 art. 125;

VISTO il Decreto del Presidente della Regione n°517 del 26.10.2012 con cui è stato approvato il 1° aggiornamento "Parziale" del piano stralcio di bacino per l'assetto idrogeologico (PAI) del Bacino idrografico del F. Imera settentrionale (029)

VISTO il Decreto Presidenziale 6 maggio 2021 approvazione delle modifiche alla Relazione generale -Piano stralcio di bacino per l'assetto idrografico della Regione Sicilia -redatta nel 2004 e tabella elementi a rischio:

VISTA la legge 13 agosto 2020 n° 19 "Norme per il governo del territorio" pubblicata sulla GURS n° 44 del 21.08.20220;

VISTA la legge 3 febbraio 2021 n°2 "Intervento correttivo alla legge regionale 13 agosto 2020 n°19 recante norme sul governo del territorio" (pubblicata sulla GURS n° 6 del 12.02.2021);

VISTA il Regolamento edilizio comunale del Comune di Collesano, adottato, con ai sensi dell'art. 29 comma 4 della legge regionale 13 agosto 2020 n°19, con Delibera di Consiglio Comunale n° 25 del 29.09.2022;

VISTO il Decreto Legislativo n°152 del 03.04.2006 "Norme in materia ambientale" e s.m.i.;


Fatti salvi i diritti dei terzi, vincoli ed obblighi derivanti da altre disposizione di legge

VISTO ed esaminato quanto sopra

ESPRIME

Parere di " *conformità urbanistica* " sul progetto per l'intervento di: Consolidamento del costone roccioso e sistemazione dei ruderi del castello - opere di mitigazione. Codice ReNDis 19IR960/G1 – Codice Caronte SI-1-17680- Codice CUP J49D16001920001.

COLLESANO 08.11.2022



Il Responsabile dell'Area Tecnica
Geom. D. Signorello